












Tegnforklaringer

-  Fiskekortautomat
-  Selvbetjeningsborm
-  Stengt bomvei
-  Gapahuk
-  Tilrettelagt fiskeplass
-  Benk/bålplass
-  Båtferdsel forbudt!
-  Fiskekortgrense
-  Fiske forbudt
-  Lysløype
-  Sti

Målestokk 1:70 000

1 cm på kartet er 700 meter i terrenget. Ekvidistanse er 20 meter.

RFA på nettet:

Du finner RFA på www.rfa.no er vår nettside og på www.inatur.no kan du kjøpe fiskekort.

Mer informasjon om Romeriksåsene finner du på www.nannestad-almenningene.no/ www.gjerdrum-almenning.no/

Innfartsveier fra vest utenfor kartet.

Du kan kjøre inn til Bjørgeseter fra Harestua. Det er skiltet mot Bjørgeseter fra den gamle riksveien.

		Reisetid i minutter fra:					
Til	Sone	Jessheim	Lillestrøm	Aurskog	Arnes	Eidsvoll Verk	Oslo sentrum
Sjunken	Nannestad	30	40	60	50	30	50
Eiltonåsen	Holter	15	25	45	35	30	35
Harasletta	Gjerdrum	20	20	45	40	35	35
Aas gård	Nittedal	45	36	65	65	60	40

